
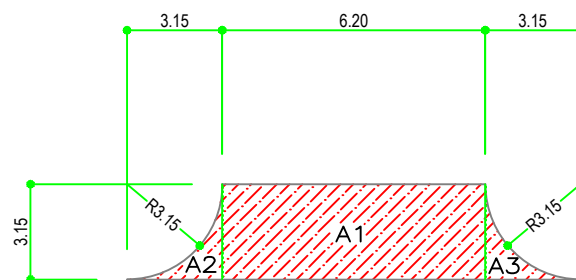


PLANTA: RUA APUCARANA
ESCALA 1:500



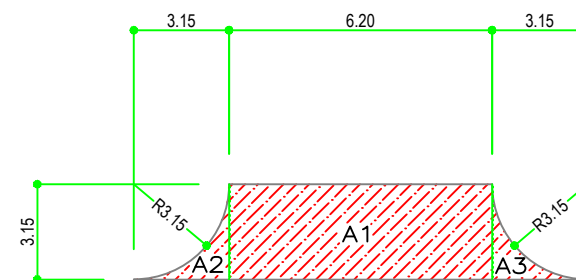
ESCAPE "A"



LEGENDA:

Área - A1 = 19,53m²
Área - A2 = 2,13m²
Área - A3 = 2,13m²
Área total = 23,79m²


ESCAPE "B"




LEGENDA:

Área - A1 = 19,53m²
Área - A2 = 2,13m²
Área - A3 = 2,13m²
Área total = 23,79m²

LEGENDA :



ÁREA DE PAVIMENTO - E = 4cm



ÁREA DE ESCAPE



MEIO FIO C/ SARJETA
DER TIPO "2"

TABELA DE DIMENSÕES:

LOCAL: RUA APUCARANA

DISCRIMINAÇÃO:	AREA:
EXTENSÃO DO PAVIMENTO A:	80,00 m
LARGURA DA RUA:	6,20 m
ÁREA DO PAVIMENTO:	496,00 m ²
ÁREA DE ESCAPE (A1+A2)	47,58 m ²
ÁREA TOTAL DO PAVIMENTO:	543,58 m²
ÁREA TOTAL DO MEIO FIO:	179,80 m

PLANTA DE PAVIMENTAÇÃO



PROJETO DE PAVIMENTAÇÃO

PROPRIETÁRIO:

PREFEITURA MUNICIPAL DE RIO BOM

OBRA/REFERENCIA:

PAVIMENTAÇÃO ASFALTICA EM C.B.U.Q.
CALÇADAS EM CONCRETO COM
PLANTIO GRAMA E RAMPAS PcD

ENDEREÇO:

RUA APUCARANA – DISTRITO ST. ANTONIO PALMITAL
TRECHO ENTRE A RUA SÃO LEOPOLDO E A RUA SANTO ANTONIO

PROPRIETÁRIO

PREFEITURA MUNICIPAL DE RIO BOM
CNPJ : 75. 771.212/ 0001-71

RESPONSÁVEL TÉCNICO PELO PROJETO

SERGIO HENRIQUE RIBAS MACUCO
Eng. Civil – CREA-PR 17.326/D

ÁREAS:

APROVAÇÃO:

PREFEITURA MUNICIPAL DE RIO BOM
DEPARTAMENTO MUNICIPAL DE OBRAS
PROJETO APROVADO EM 28/11/2022

DESENHO: DAVID TOMAZ

ESCALA: 1:500

NOVEMBRO/2022

FOLHA 1/2

SERGIO HENRIQUE RIBAS MACUCO
Eng. Civil – CREA-PR 17.326/D